

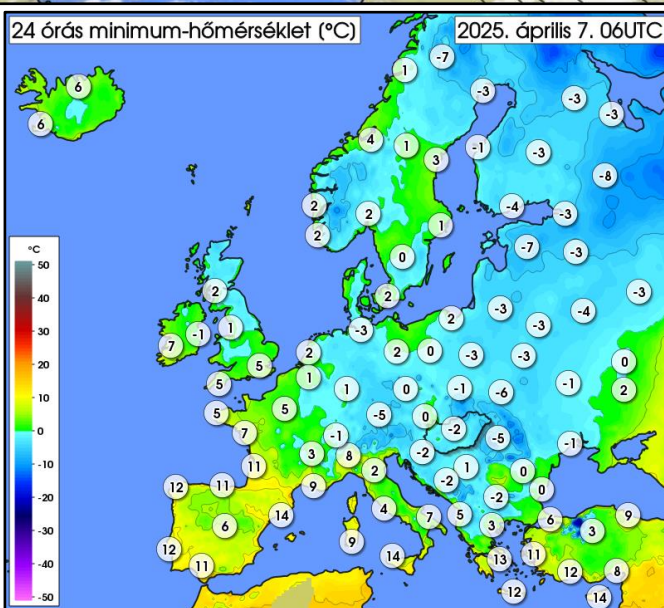
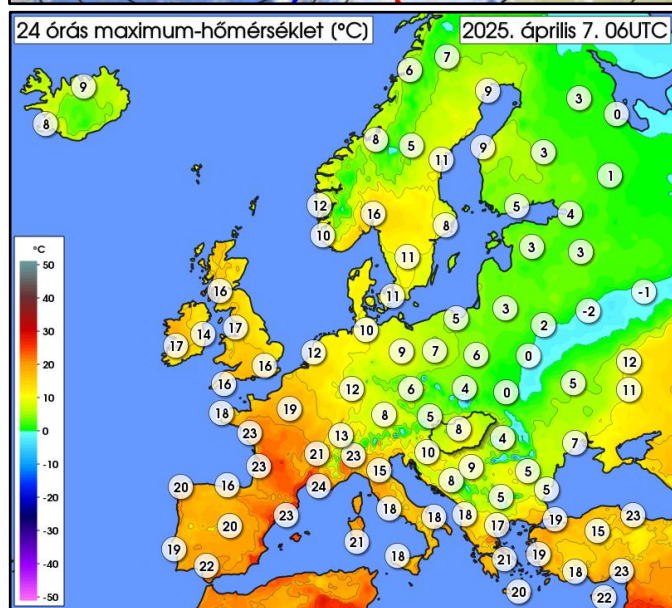
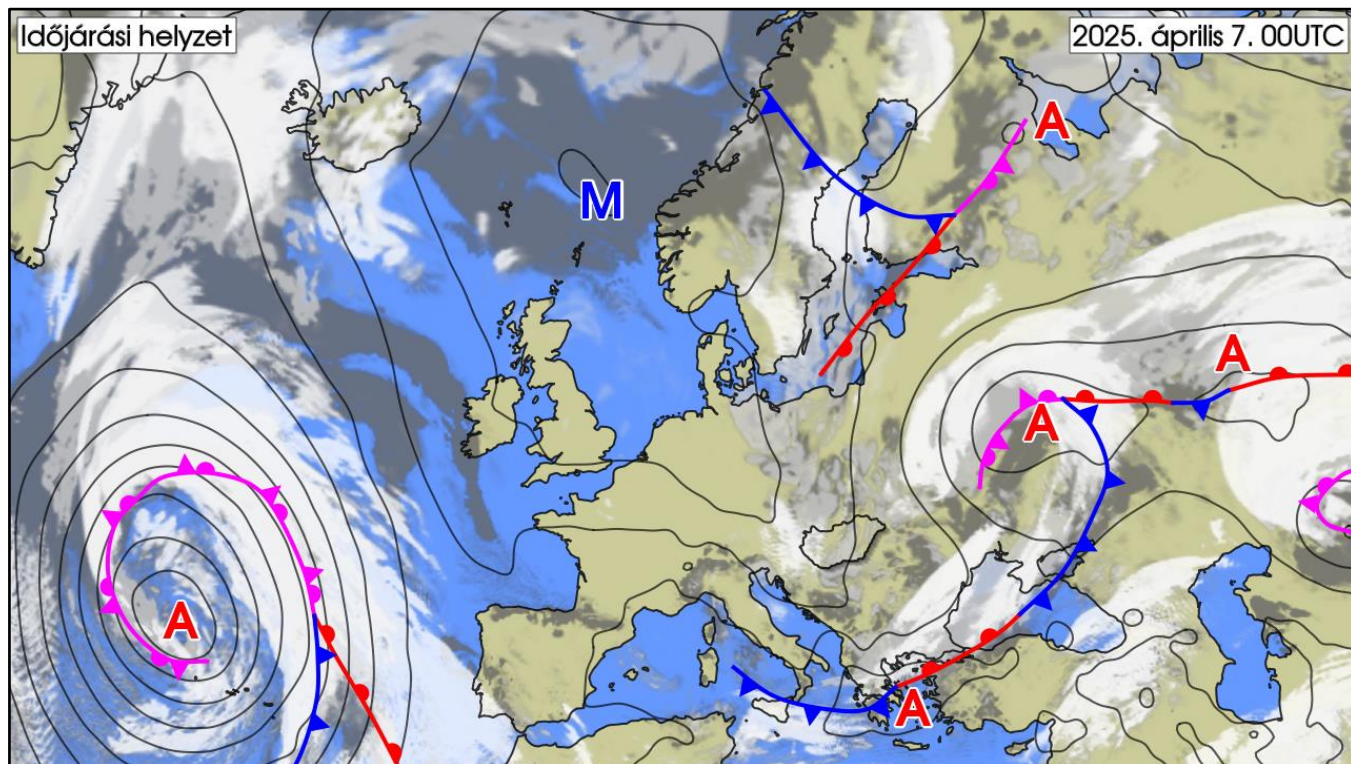
# IDŐJÁRÁSI NAPIJELENTÉS

138. évfolyam 97. szám

Budapest

2025. április 7. hétfő

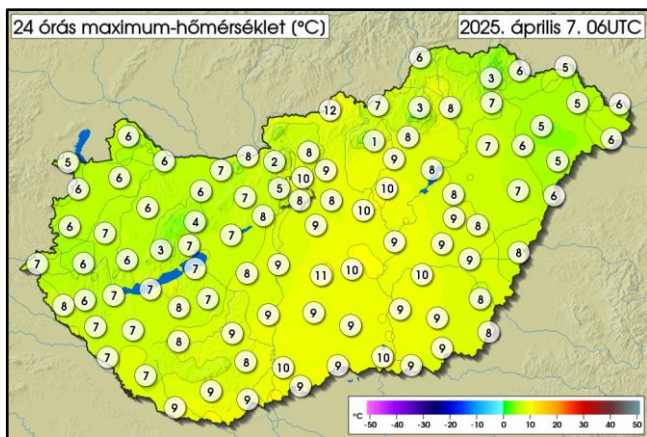
## AZ IDŐJÁRÁSI HELYZET EURÓPÁBAN



A kontinens nyugati felén anticiklon határozza meg az időjárást, arrafelé sokat süt a nap és, többfelé egyre magasabbra szöknek a hőmérsék. Az Ibériai-félszigeten és Franciaországban már 20 fok körül, illetve kissé afölött alakul a maximum. Ezzel szemben a Kelet-európai-síkság északi területeitől egészen a Balkán-félsziget déli részéig frontrendszer húzódik, melynek mentén havazásról számolnak be. Több helyen is 5-10, helyenként ennél több cm friss hóréteg alakult ki. E frontrendszer előterében még nagyrészt 15 fok körüli értéket mérnek délutánonként, míg mögötte jócskán lehült a levegő, döntően 10 fok alatti csúcsertékek jellemzők. A Kárpát-medencében is az ilyenkor szokásosnál jóval hidegebb az idő. A következő napokban a hazánktól északnyugatra lévő anticiklon peremén helyezkedünk el, kedden átmenetileg nedvesebb léghullámok érkeznek fölénk, így elszórtan alakulhat ki zápor, néhol esetleg hózápor.

# MAGYARORSZÁG IDŐJÁRÁSA

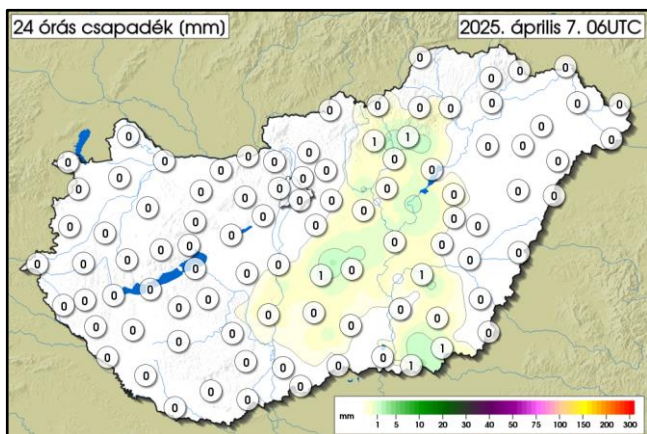
Az adatok a kiadás napján 06UTC-kor zárulnak és az előző 24 órás szélsőértékeket tartalmazzák



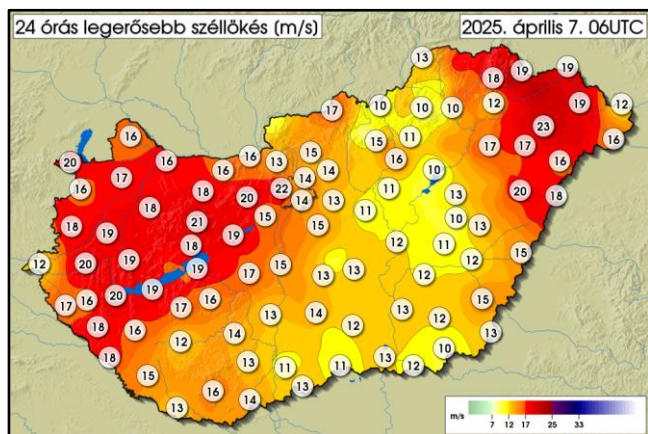
	MIN	MAX
04. 06.	<b>1,0 °C</b> Kékestető	<b>11,6 °C</b> Szécsény
REKORD	<b>-2,0 °C</b> Kékestető 2023	<b>28,7 °C</b> Mezőhegyes 1968



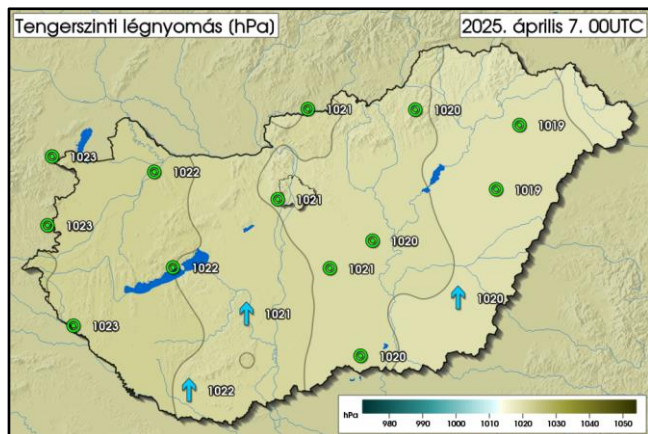
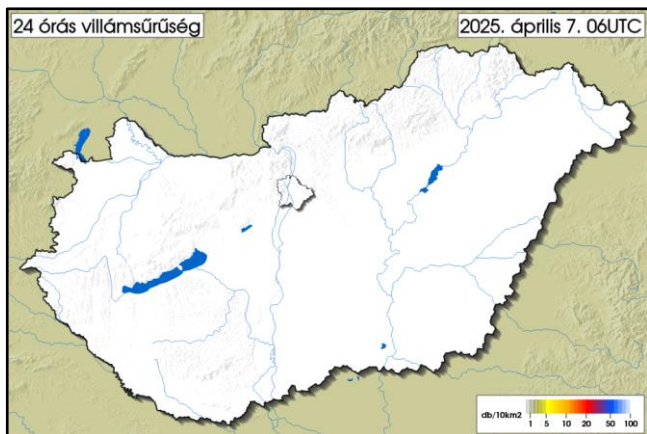
	MIN	MAX
04. 06.	<b>-8,3 °C</b> Mihálygerge	<b>2,8 °C</b> Siófok
REKORD	<b>-8,6 °C</b> Kékestető 2003	<b>16,4 °C</b> Csongrád 1941



	MAX
04. 06.	<b>2,4 mm</b> Makó
REKORD	<b>64,5 mm</b> Bak 1907



	MAX
04. 06.	<b>23,1 m/s</b> Napkor
REKORD	<b>34,8 m/s</b> Kab-hegy 2000

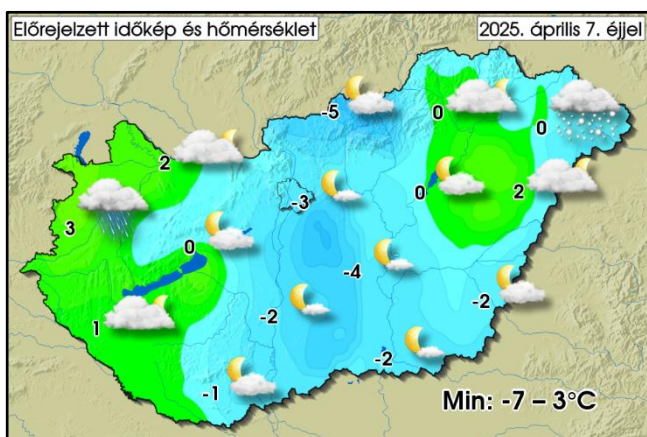


## AZ ELŐZŐ NAP IDŐJÁRÁSÁRÓL RÖVIDEN:

Vasárnap hazánk nagyobb részén sok napsütésben volt részünk, több felhő a keleti tájakon, illetve északnyugaton képződött. A Tisza vonalának mentén lévő összeáramlási zónában zápor, hózápor, havas eső zápor is kialakult, helyenként átmenetileg kifehéredett a táj. Az északi, északnyugati szelet többfelé erős, helyenként viharos lökések kísérték. A legmagasabb nappali hőmérséklet általában 5 és 12 fok között alakult. Éjszaka az Alföldön lévő konvergencia-vonal kissé nyugat felé helyeződött át, miközben benne a csapadék fokozatosan gyengült. Eközben a Dunántúlra is vastag felhőtömb húzódott, amelyből hajnalban néhol havazás is előfordult. Reggelre -8 és +3 fok közé hűlt le a levegő, az ország döntő részén fagypont alá süllyedt a hőmérséklet, a a felhősebb részeken alakult 0 fok közelében a minimum. Az elmúlt 24 órában mérőállomásainkon a csapadék mennyisége csapadékyom és 2 mm között változott.

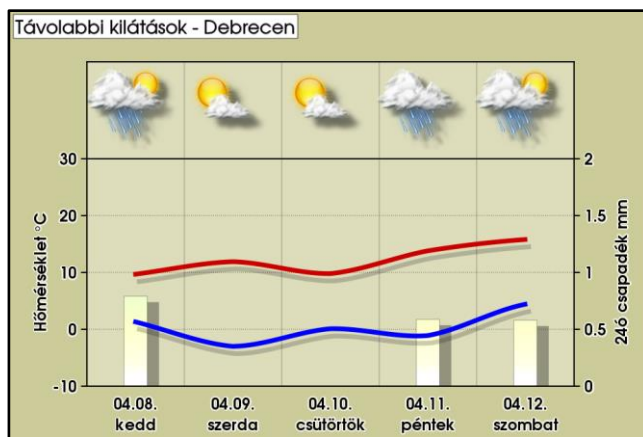
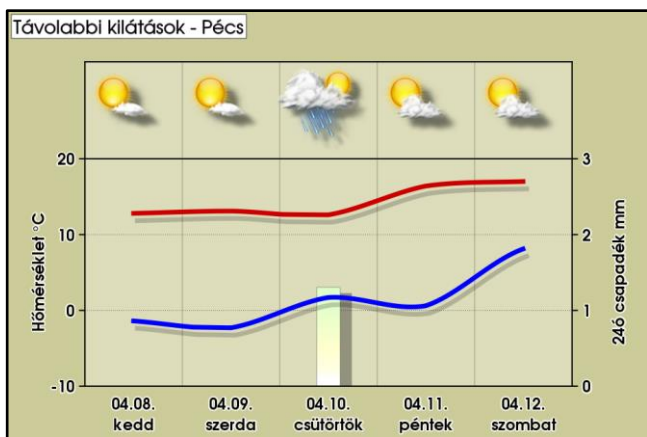
## VÁRHATÓ IDŐJÁRÁS AZ ORSZÁG TERÜLETÉN MÁSNAP ESTIG:

Ma nagyrészt erősen felhős időre számíthatunk, majd estétől szakadozik, csökken a felhőzet, de főként az északkeleti tájakon és a Nyugat-Dunántúlon maradhatnak tartósan felhős körzetek. Zápor, hózápor, hószállingózás előfordulhat. Kedden ismét erőteljessé válik a felhőképződés, elszórta zápor, néhol esetleg hózápor kialakulhat. Délutántól északnyugat felől csökken a felhőzet és vele együtt a csapadékhajlam is. Az északi, északnyugati szél napközben sokfelé megélénkül, amit ma főként az Észak-Dunántúlon, holnap helyenként kísérhetnek erős lökések. Éjszakára nagyrészt mérséklődik a légmozgás.



## TÁVOLABBI KILÁTÁSOK:

Naposabb és felhősebb időszakok egyaránt előfordulhatnak az időszak során. Csütörtökön és pénteken eső, zápor valószínű. Az északnyugati szelet több alkalommal kísérik erős, csütörtökön helyenként viharos lökések. A hőmérséklet fokozatosan emelkedik, az éjszakai fagyok a hét végére megszűnnek.



AZ ELMÚLT 24 ÓRA ADATAI (2025.04.07. 06UTC-ig)

Állomás	Csapadék [mm]	Max. hőm. [°C]	Min. hőm. [°C]	Max. szélsebesség [m/s]	Állomás	Csapadék [mm]	Max. hőm. [°C]	Min. hőm. [°C]	Max. szélsebesség [m/s]
Jobaháza	0,0	6,2	0,4	17,1	Penc	0,0	7,8	-4,3	15,1
Győr	0,0	5,8	-0,5	16,1	Sülysáp	0,0	8,0	-2,8	12,9
Mosonmagyaróvár	0,0	5,8	0,5	16,0	Tápiószele	0,1	9,9	-2,3	11,2
Pér	0,0	6,4	-1,6	17,7	Tésa	0,0	8,3	-3,5	10,5
Sopron	0,0	5,3	0,3	20,1	Baja	0,0	10,0	-2,6	11,2
Sopronhorpács	0,0	5,6	0,6	16,1	Fülöpháza	1,1	10,8	-4,2	13,3
Káld	0,0	6,8	-0,8	18,9	Kecskemét	0,3	9,5	-2,6	13,0
Szentgotthárd	0,0	7,0	-0,3	11,7	Kelebia	0,0	9,4	-1,5	11,3
Szombathely	0,0	5,9	-0,1	17,6	Kiskunhalas	0,7	9,0	-0,8	11,7
Vasvár	0,0	5,6	-1,2	-	Kiskunmajsa	0,1	9,3	-0,6	12,0
Iklódbördöce	0,0	7,8	-3,2	16,6	Tass	0,0	8,5	-1,8	16,1
Keszthely	0,0	7,6	-1,1	17,7	Szécsény	0,0	11,6	-7,6	17,4
Nagykanizsa	0,0	7,0	-4,6	17,5	Zabar	0,0	7,2	-8,1	10,4
Sármellék	0,0	7,1	-2,3	19,6	Eger	1,2	8,0	-3,0	11,1
Nagykutas	0,0	5,5	-1,1	19,7	Kékestető	0,5	1,0	-7,4	15,3
Kab-hegy	0,0	2,6	-3,6	-	Kompolt	0,3	8,7	-1,7	15,9
Pápa	0,0	6,3	-3,6	18,4	Poroszló	0,0	7,5	-2,9	10,0
Sümege	0,0	6,4	-1,9	19,2	Jászapáti	0,1	10,3	-1,4	11,1
Szentkirályszabadja	0,0	6,5	-2,1	18,3	Kunmadaras	0,3	7,5	-2,7	12,9
Tés	0,0	3,8	-2,9	20,6	Szolnok	0,2	9,2	-0,1	12,2
Csurgó	0,0	7,4	-1,7	17,6	Túrkeve	0,0	8,5	-1,8	10,7
Fonyód	0,0	7,4	2,0	19,4	Pitvaros	1,0	8,6	-2,0	10,4
Homokszentgyörgy	0,0	7,4	-4,1	14,9	Szeged	0,0	9,7	-1,2	12,8
Kaposvár	0,0	8,2	-2,8	12,4	Szentes	0,0	9,4	-1,0	13,0
Nemeskisfalud	0,0	6,7	-2,5	16,3	Hidasnémeti	0,0	5,2	-6,0	17,5
Siófok	0,0	7,2	2,8	18,5	Jószaftó	0,0	5,8	-7,1	12,8
Tata	0,0	6,6	-2,4	16,0	Miskolc	0,4	8,3	-2,7	10,2
Tát	0,0	8,1	-2,2	16,3	Sátoraljaújhely	0,0	6,2	-4,2	18,8
Vérteskethely	0,0	5,9	-1,9	18,1	Tarcal	0,0	6,6	-2,1	11,6
Agárd	0,0	7,2	-1,5	18,1	Csenger	0,0	5,9	-4,7	15,8
Felcsút	0,0	7,3	-3,2	19,7	Milota	0,0	5,7	-3,8	11,7
Martonvásár	0,0	8,0	-4,8	15,0	Napkor	0,0	4,6	-3,1	23,1
Sárbogárd	0,0	8,2	-4,0	16,9	Nyírlugos	0,0	5,1	-7,1	16,0
Székesfehérvár	0,0	7,1	-2,1	18,6	Újféhértó	0,0	6,0	-3,9	17,1
Bátaapáti	0,1	8,0	-4,1	13,0	Vásárosnamény	0,0	5,2	-4,0	19,1
Iregszemcse	0,0	7,3	-3,4	15,5	Záhony	0,0	5,2	-5,2	19,2
Paks	0,3	9,0	-4,2	12,7	Bagamér	0,0	5,6	-4,3	18,1
Tevel	0,0	8,6	-2,8	14,0	Debrecen	0,0	6,5	-4,3	20,2
Pécs Árpádtető	0,0	6,8	-3,6	-	Folyás	0,0	7,3	-2,5	16,9
Pécs Pogány	0,0	8,5	-4,5	16,2	Körösszakál	0,0	7,5	-4,0	14,6
Sellye	0,0	9,1	-3,5	12,9	Szerep	0,0	7,9	-3,5	13,4
Aszód	0,0	9,4	-4,5	13,8	Békéscsaba	0,0	7,6	-4,5	15,2
Bp, János-hegy	0,0	4,5	-3,5	21,8	Körösladány	0,0	9,1	-5,5	11,6
Bp, Lőrinc	0,0	7,9	-2,0	14,3	Lókösháza	0,0	7,8	-4,4	12,8
Bp, Újpest	0,0	9,6	-1,5	14,4	Orosháza	0,1	8,9	-1,2	12,2
Kakucs	0,0	8,9	-5,6	15,2	Szarvas	0,9	9,8	-2,0	11,9