

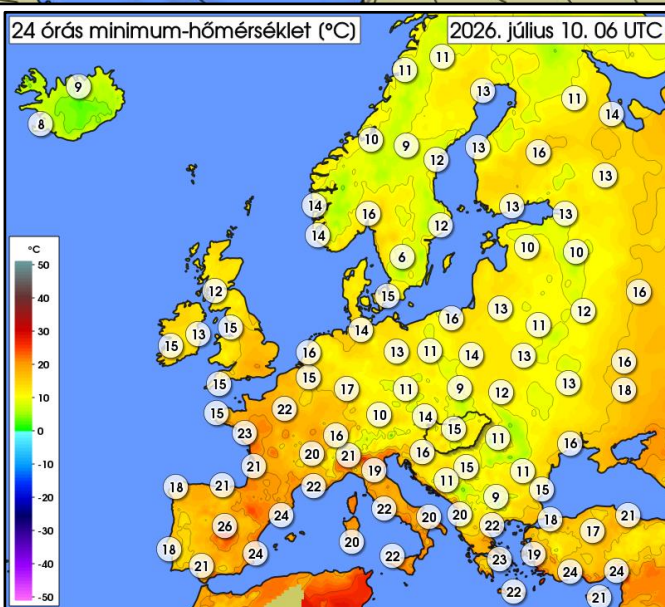
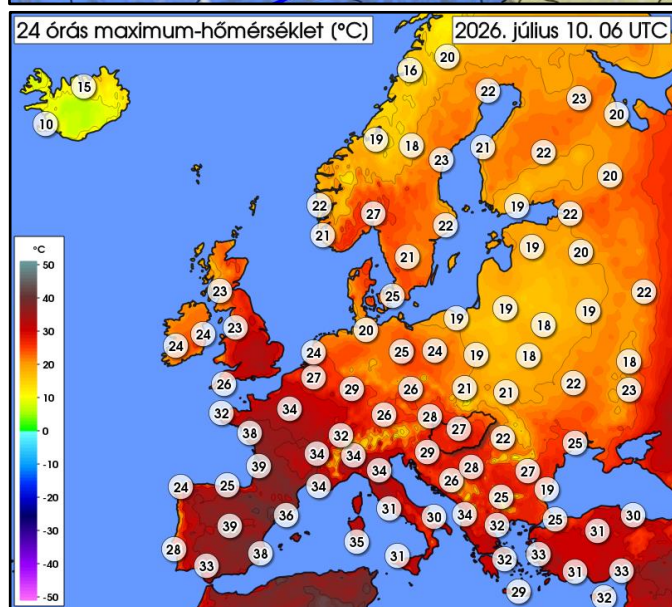
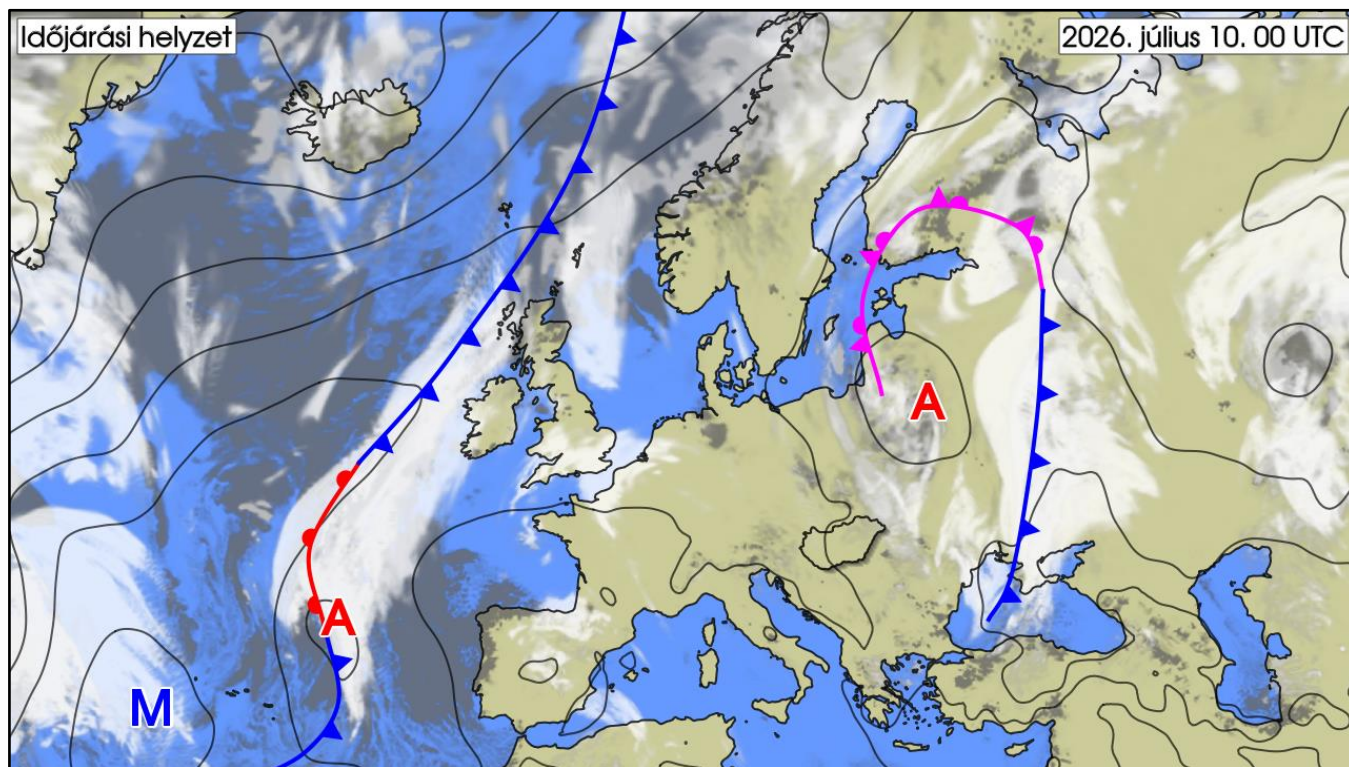
IDŐJÁRÁSI NAPIJELENTÉS

139. évfolyam 191. szám

Budapest

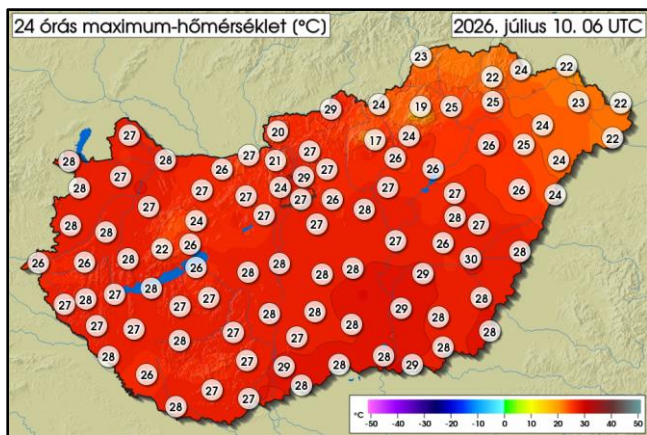
2026. július 10. péntek

AZ IDŐJÁRÁSI HELYZET EURÓPÁBAN

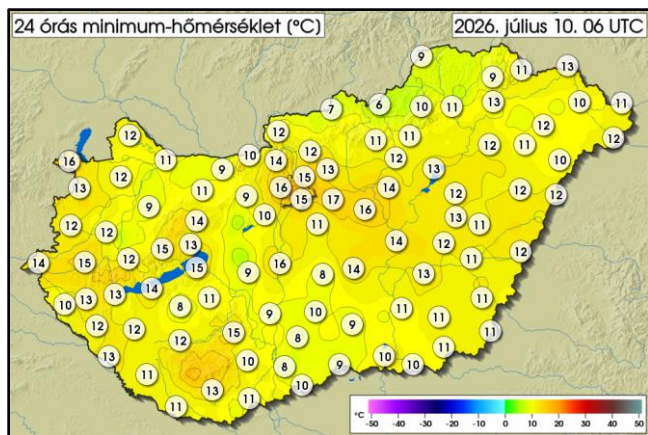


Nem változott érdemben a kontinens időjárás képe az elmúlt 24 órában. A nyugat-európai partvidéktől nyugatra hullámzó frontot találunk, a Kelet-európai-síkság nyugati részein pedig egy előregedőben lévő ciklont, így utóbbi tájakon eső, zápor, zivatar egyaránt előfordul lokálisan néhol jelentősebb mennyiségű csapadékkal. Másutt döntően anticiklonális hatások érvényesülnek. Európa nyugati részein a hőség az úr, Spanyolországban és Franciaország délnyugati felén nagy területen emelkedik 35 fok fölé délutánra a hőmérséklet, de még London környékén és előfordulnak 34, 35 fokos maximumok. Másutt nincs ennyire meleg, sőt az említett ciklon középpontja körül és hátoldalán 20 fok alatti csúcserkéket is mérnek. Szombat estig a Kárpát-medence időjárásában jelentős változásra nem számíthatunk, de pár fokot erősödik a nappali felmelegedés.

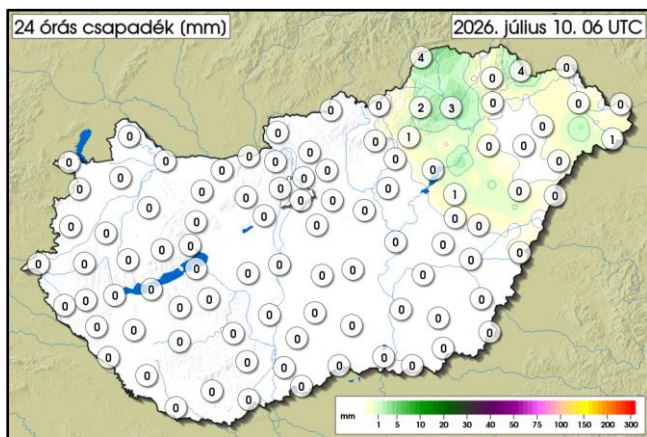
MAGYARORSZÁG IDŐJÁRÁSA



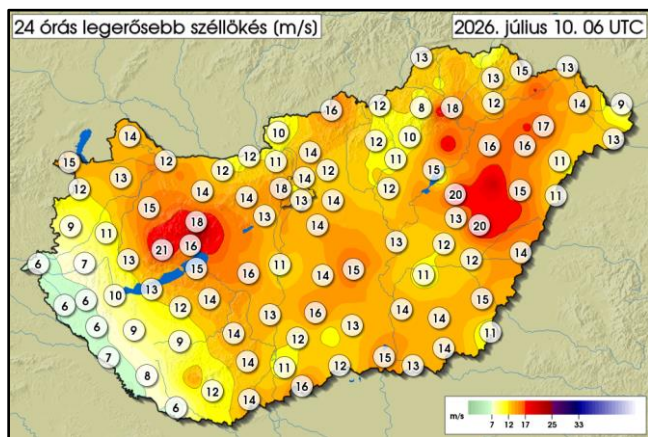
	MIN	MAX
07. 09. 06 UTC-től	16,9 °C	29,8 °C
07. 10. 06 UTC-ig	Kékestető	Kübekháza gátórház
REKORD	11,0 °C	38,1 °C
07. 09.	Kékestető 1998	Baja 2024



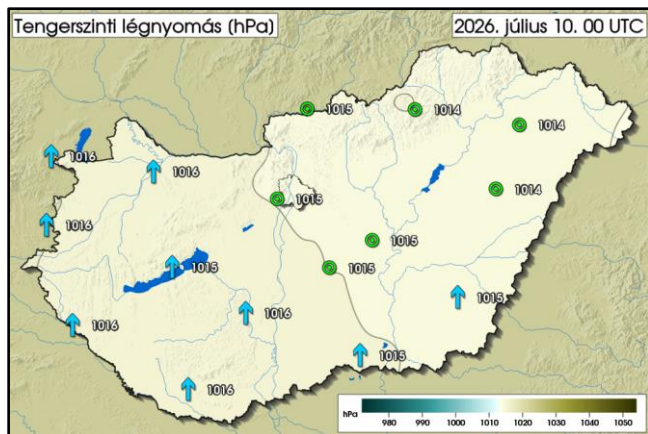
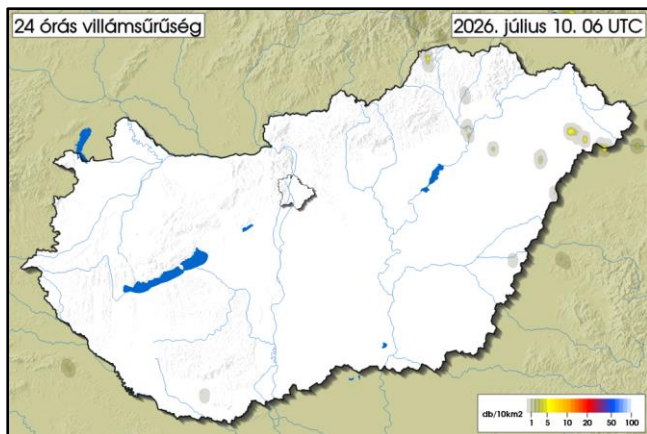
	MIN	MAX
07. 09. 06 UTC-től	6,0 °C	17,8 °C
07. 10. 06 UTC-ig	Sárkeresztúr	Balatonszemes platform
REKORD	4,3 °C	26,0 °C
07. 09.	Csákvár 1962	Pécs 1927



	MAX
07. 09. 06 UTC-től	4,2 mm
07. 10. 06 UTC-ig	Jósvafő
REKORD	127,8 mm
07. 09.	Hajós 1999



	MAX
07. 09. 06 UTC-től	24,4 m/s
07. 10. 06 UTC-ig	Öskü
REKORD	29,0 m/s
07. 09.	Balatonöszöd 2007

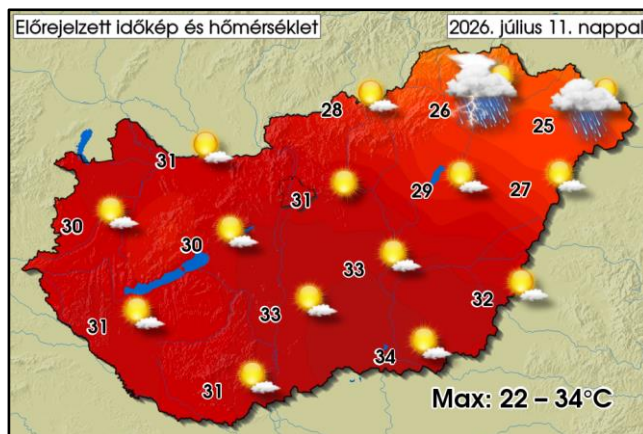
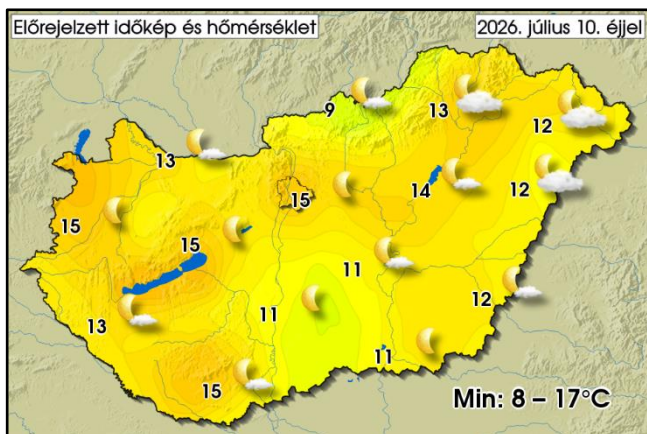


AZ ELŐZŐ NAP IDŐJÁRÁSÁRÓL RÖVIDEN:

Csütörtökön a reggeli órákban változó vastagságú felhőzet volt hazánk felett, amely miközben szakadozott, fokozatosan haladt déli, délkeleti irányba. Ezt követően országsszerte napos idő volt, gomolyfelhőkkel, azonban az északkeleti megyékben, illetve a délnyugati határ mentén erőteljesebbé vált a gomolyfelhő-képződés. Az előbb említett tájakon záporok, zivatarok is előfordultak. Az északnyugati szelet sokfelé élénk, időnként erős lökések kísérték. Délutánra 24 és 29 fok közé melegedett fel a levegő. Éjszaka általában kiderült az ég, csak kisebb körzetekben maradt felhősebb az idő. Hajnalra általában 6 és 15 fok közé hűlt le a levegő. Az elmúlt 24 órában lehullott csapadék mennyisége mérőállomásainkon csapadéknym és 6 mm között alakult.

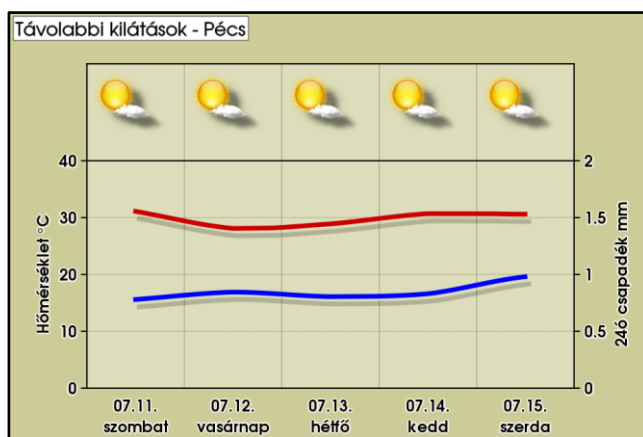
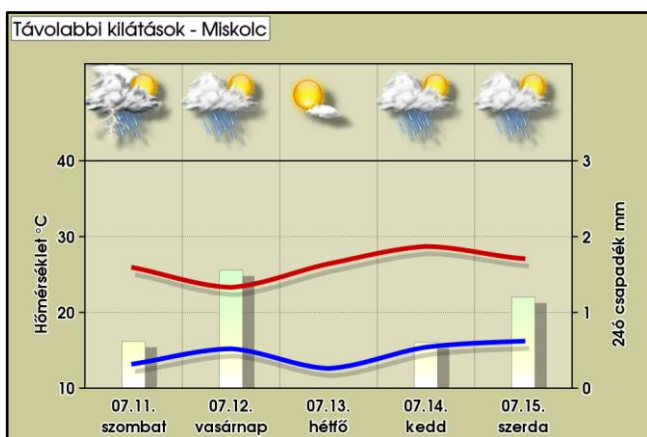
VÁRHATÓ IDŐJÁRÁS AZ ORSZÁG TERÜLETÉN MÁSNAP ESTIG:

Ma napos, gomolyfelhős idő várható, és inkább csak az északkeleti határ mentén lehet egy-egy csapadékgóc. Éjjel ugyan az ország nagyobb részén kiderül az ég, de délnyugaton és az ukrán határ közelében néhol zápor előfordulhat. Szombaton is sok napsütés várható a képződő gomolyfelhők mellett, amelyekből főként Borsodban és Szabolcsban elszórta, emellett kisebb eséllyel a délnyugati határ közelében egy-egy zápor, zivatar kialakulhat, másutt csapadék nem lesz. Az északi, északnyugati szél napközben nagy területen megélénkül, helyenként megerősödik.



TÁVOLABBI KILÁTÁSOK:

Sok napsütésre számíthatunk, de gomolyfelhők is képződnek, illetve sodródhatnak fölénk. Hétfőig az északkeleti megyékben, később már másutt is előfordulhat zápor, zivatar. Melegszik az idő, egyre többfelé 30 fok körül alakul a csúcshőmérséklet.



AZ ELMÚLT 24 ÓRA ADATAI (2026.07.10. 06UTC-ig)

Állomás	Csapadék [mm]	Max. hőm. [°C]	Min. hőm. [°C]	Max. szélsebesség [m/s]	Állomás	Csapadék [mm]	Max. hőm. [°C]	Min. hőm. [°C]	Max. szélsebesség [m/s]
Jobaháza	0,0	27,2	12,0	13,0	Penc	0,0	27,3	12,3	13,6
Győr	0,0	27,8	10,9	11,7	Sülysáp	0,0	26,1	16,8	13,5
Mosonmagyaróvár	0,0	27,0	12,4	13,8	Tápiószéle	0,0	27,7	16,0	-
Pér	0,0	26,9	9,1	15,2	Tésa	0,0	26,7	9,6	10,9
Sopron	0,0	28,0	15,7	15,0	Baja	0,0	28,7	7,9	10,5
Sopronhorpács	0,0	27,7	12,8	12,0	Fülöpháza	0,0	27,7	7,9	13,6
Káld	0,0	28,2	12,0	11,2	Kecskemét	0,0	27,7	14,2	14,9
Szentgotthárd	0,0	26,2	13,8	6,0	Kelebia	0,0	27,9	9,0	12,3
Szombathely	0,0	28,0	11,7	9,4	Kiskunhalas	0,0	27,6	10,7	11,3
Vasvár	0,0	27,5	13,8	9,1	Kiskunmajsa	0,0	27,8	9,4	12,8
Iklódbördőce	0,0	27,3	9,7	5,8	Tass	0,0	27,1	10,7	13,4
Keszthely	0,0	27,6	11,8	8,7	Szécsény	0,0	29,2	7,2	15,6
Nagykanizsa	0,0	26,9	12,2	6,3	Zabar	0,0	23,5	6,3	11,8
Sármellék	0,0	27,4	13,4	9,6	Eger	1,0	24,0	11,1	9,9
Nagykutas	0,0	26,3	14,7	7,0	Kékestető	0,0	16,9	10,8	12,0
Kab-hegy	0,0	22,2	14,7	20,8	Kompolt	0,0	26,3	11,5	11,3
Pápa	0,0	27,3	9,4	15,4	Poroszló	0,0	26,3	12,6	15,4
Sümege	0,0	28,1	11,9	13,1	Jászapáti	0,0	26,8	14,4	11,9
Szentkirályszabadja	0,0	25,9	13,4	15,5	Kunmadaras	0,8	26,9	12,3	19,8
Tés	0,0	24,4	13,8	17,9	Szolnok	0,0	26,9	14,0	13,0
Csurgó	0,0	27,9	12,9	6,5	Túrkeve	0,0	26,2	11,9	11,7
Fonyód	0,0	28,4	14,1	12,5	Pitvaros	0,0	27,8	10,6	13,6
Homokszentgyörgy	0,0	26,4	10,7	7,5	Szeged	0,0	28,4	10,4	15,2
Kaposvár	0,0	28,0	11,7	9,3	Szentes	0,0	28,7	10,7	13,5
Nemeskisfalud	0,0	27,4	12,1	9,0	Hidasnémeti	0,0	22,0	9,5	9,8
Siófok	0,0	26,1	14,5	15,0	Jósuaő	4,2	22,5	9,1	13,1
Tata	0,0	26,1	9,0	11,8	Miskolc	2,9	24,8	10,6	18,0
Tát	0,0	26,8	10,0	11,7	Sátoraljaújhely	4,0	23,6	10,9	14,5
Vérteskethely	0,0	26,5	10,6	13,7	Tarcal	0,0	24,7	12,8	11,8
Agárd	0,0	25,6	10,9	15,3	Csenger	0,5	22,4	12,4	12,7
Felcsút	0,0	27,2	9,2	14,4	Milota	0,0	21,7	11,4	9,3
Martonvásár	0,0	26,9	10,4	13,2	Napkor	0,1	23,6	12,1	16,9
Sárbogárd	0,0	27,8	9,0	15,5	Nyírlugos	0,0	23,5	9,7	11,3
Dunaújváros	0,0	28,3	16,1	10,5	Újfehértó	0,0	24,9	10,6	16,1
Bátaapáti	0,0	27,2	9,9	13,7	Vásárosnamény	0,4	23,0	10,2	14,1
Iregszemcse	0,0	26,9	10,6	13,6	Záhony	0,1	22,0	13,1	12,8
Paks	0,0	28,1	9,0	13,3	Bagamér	0,1	23,7	12,4	11,0
Tevel	0,0	27,1	14,9	14,2	Debrecen	0,1	25,6	12,0	15,2
Pécs Árpádtető	0,0	25,4	15,2	-	Folyás	0,0	26,1	12,0	15,7
Pécs Pogány	0,0	26,7	13,3	11,9	Körösszakál	0,4	27,6	12,1	14,4
Sellye	0,0	27,7	11,3	6,3	Szerep	0,1	27,2	11,4	19,6
Aszód	0,0	26,6	13,4	11,7	Békéscsaba	0,0	28,1	10,7	14,5
Bp, János-hegy	0,0	24,1	16,0	17,5	Körösladány	0,0	29,7	10,9	12,4
Bp, Lőrinc	0,0	26,5	14,9	12,6	Lókösháza	0,0	27,9	11,0	10,7
Bp, Újpest	0,0	28,6	14,8	13,8	Orosháza	0,0	27,5	11,4	13,8
Kakucs	0,0	26,8	10,9	14,2	Szarvas	0,0	28,7	13,0	11,2