IDŐJÁRÁSI NAPIJELENTÉS

139. évfolyam 330. szám Budapest 2026. november 26. csütörtök

AZ IDŐJÁRÁSI HELYZET EURÓPÁBAN

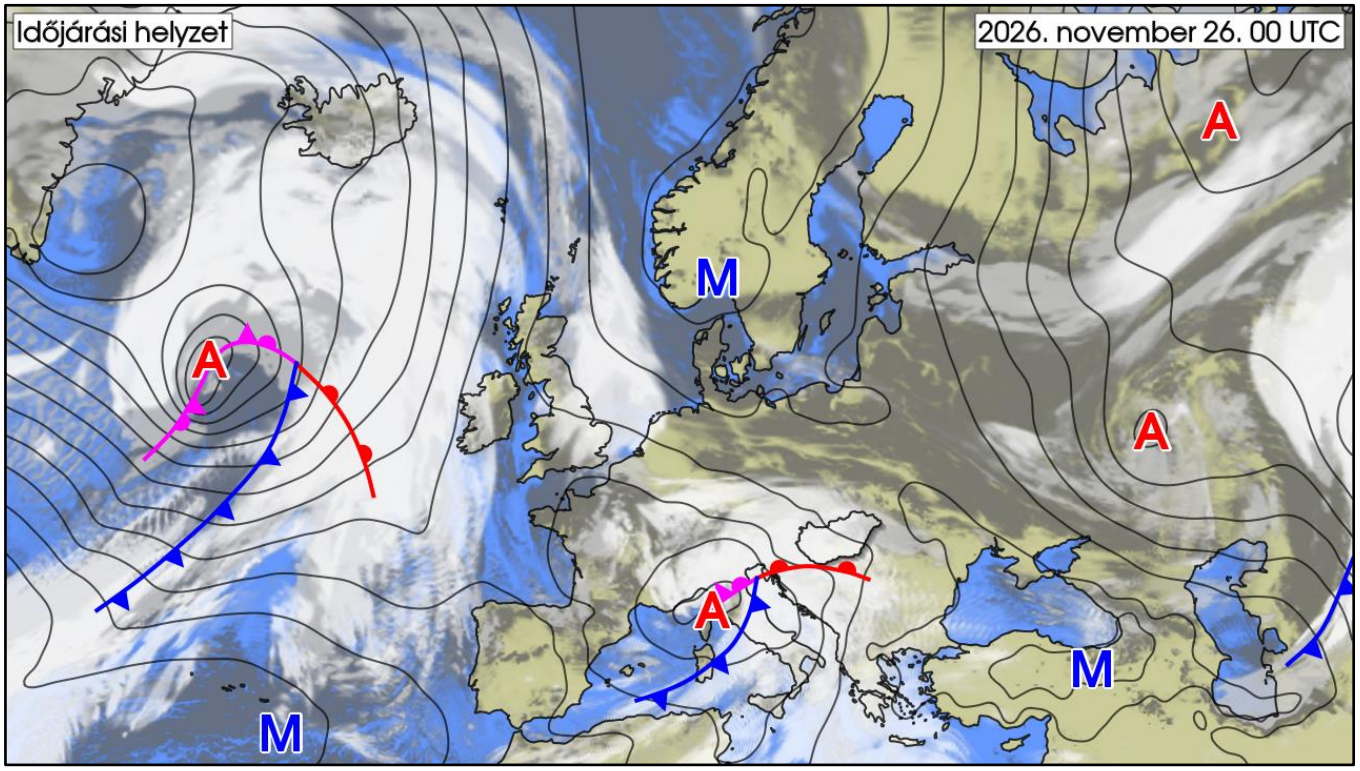

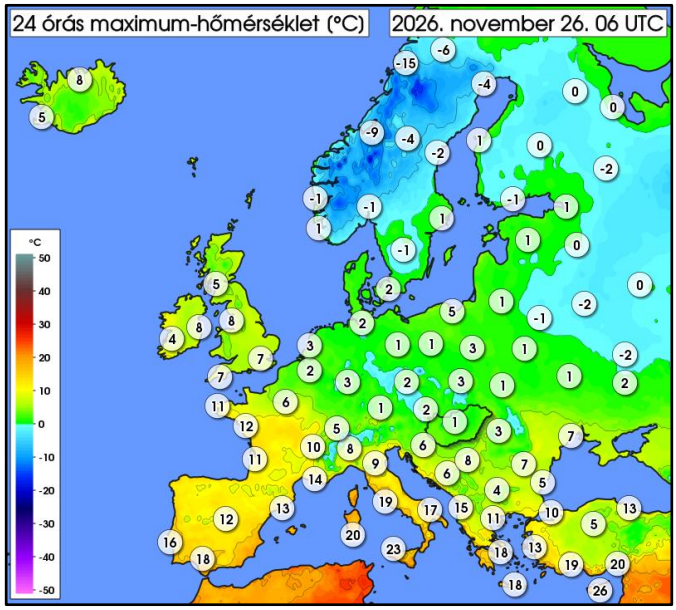

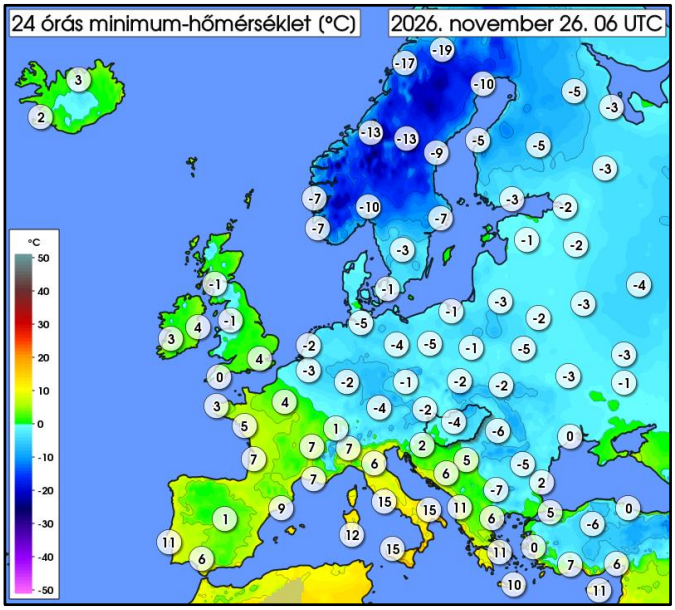

Skandinávia felett anticiklon helyezkedik el, amely miatt arrafelé többnyire kevés a felhő, és elvétve fordul elő csapadék. Hideg légtömeg tölti ki a térséget, napközben is fagypont, a Skandináv-hegység völgyeiben -10 fok alatt marad a hőmérséklet, csak a tengerpartokon melegszik 0 fok fölé a levegő. Ugyancsak magasnyomás alakítja a Fekete-tenger valamint az Ibériai-félsziget időjárását is, azonban itt jóval melegebb van, előbbi helyen 10 fok körül, utóbbin többnyire 15-20 fok között alakul a csúcshőmérséklet. A Kelet-európai-síkság felett sekély ciklonok találhatók, szinte egész Kelet-Európában sok a felhő, és többfelé havazik. Mediterrán ciklon örvénylik középpontjával a Genovai-öböl felett, amelynek kiterjedt felhő- és csapadékrendszere Közép-Európa és a Földközi-tenger középső medencéjében okoz változékony időt. Ennek északi oldalán jellemzően havazik, délen eső esik, a két halmazállapot találkozásánál pedig kisebb körzetekben ónos eső, havas eső is előfordul. A hidegfrontja mentén a mediterrán térségben zivatarok is kialakulnak. Utóbbiakat lokálisan 50 mm-t meghaladó csapadék kísérik. Péntek estig a Kárpát-medence időjárását is ez a légörvény alakítja, több hullámban várható vegyes halmazállapotú csapadék.

HungaroMet
Magyar Meteorológiai Szolgáltató Nonprofit Zrt.
Kiadásért felel: a HungaroMet Nonprofit Zrt. vezérigazgatója • Honlap: www.met.hu •
Email: metinfo@met.hu

MAGYARORSZÁG IDŐJÁRÁSA

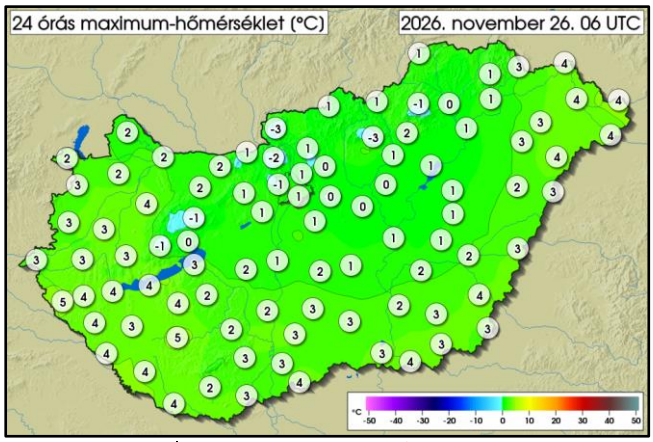

	MIN	MAX
11. 25. 06 UTC-től	-3,4 °C	4,6 °C
11. 26. 06 UTC-ig	Kékestető	Babócsa
REKORD	-8,5 °C	20,0 °C
11. 25.	Kékestető	Máza
	1975	2003

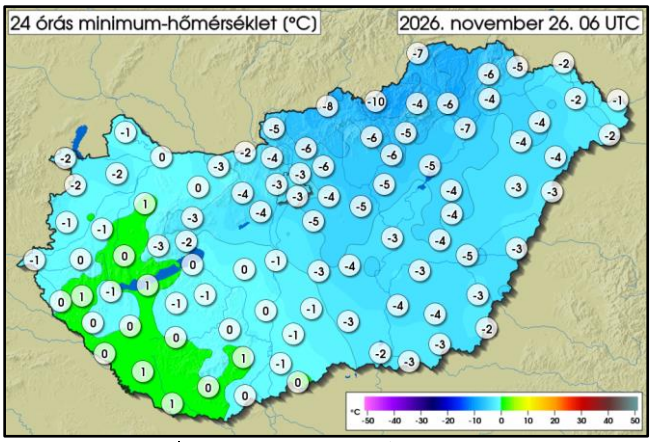

	MIN	MAX
11. 25. 06 UTC-től	-10,1 °C	1,0 °C
11. 26. 06 UTC-ig	Zabar	Balatonederics
REKORD	-21,0 °C	11,0 °C
11. 25.	Kalocsa	Pápa
	1988	2003

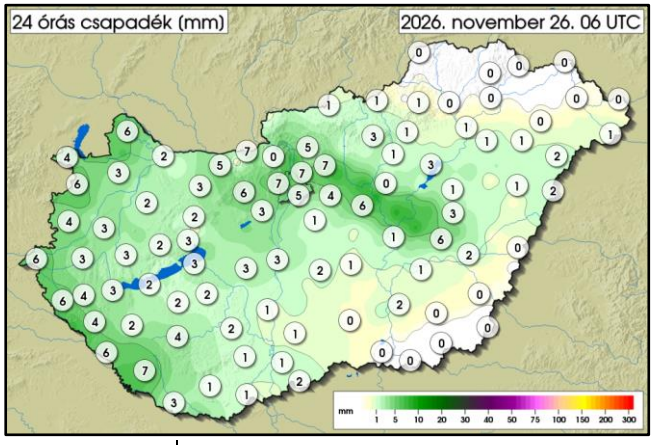

	MAX
11. 25. 06 UTC-től	8,8 mm
11. 26. 06 UTC-ig	Alattyán
REKORD	67,4 mm
11. 25.	Gerecse-tető
	2025

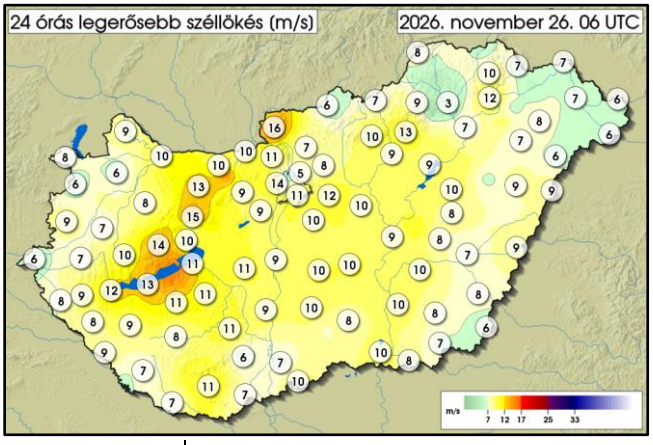

	MAX
11. 25. 06 UTC-től	16,4 m/s
11. 26. 06 UTC-ig	Nagy-Hideg-hegy
REKORD	39,3 m/s
11. 25.	Kab-hegy
	2013

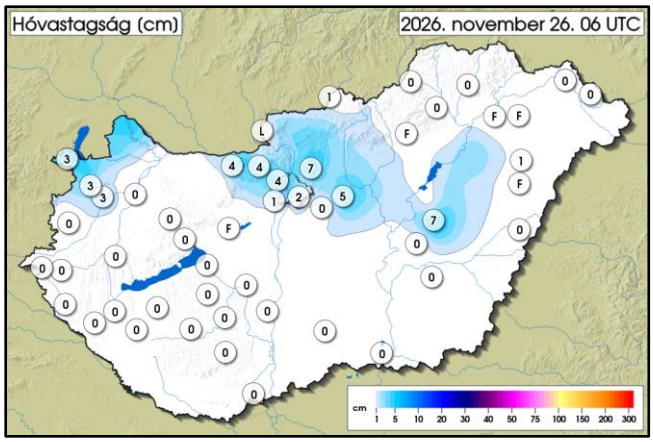

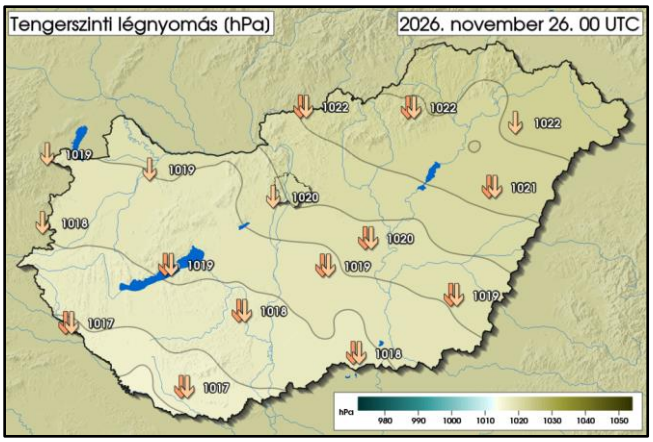

HungaroMet
Magyar Meteorológiai Szolgáltató Nonprofit Zrt.

Kiadásért felel: a HungaroMet Nonprofit Zrt. vezérigazgatója • Honlap: www.met.hu •
Email: metinfo@met.hu

AZ ELŐZŐ NAP IDŐJÁRÁSÁRÓL RÖVIDEN:

Szerdán reggel a keleti, északkeleti országrészt leszámítva erősen felhős vagy borult volt az ég, kora délutánra mindenhol beborult. A Dunántúl északkeleti felén, a főváros térségében és az Alföldön sokfelé kezdődött hószállingózás, havazás. Délutánra fokozatosan erősödött a csapadékzóna, és kissé északabbra tolódott, közben a Dunántúli-középhegység térségében és délen fagyott esőbe, havas esőbe, helyenként végül esőbe váltott a halmazállapot. A Bakonyban ónos eső is esett. Néhol megerősödött a keleties szél. A hőmérséklet csúcsértéke -1 és +5 fok között alakult. Éjszaka a borult ég mellett több helyen esett vegyes halmazállapotú csapadék: észak és nyugat felé haladva egyre inkább a havazás, dél és kelet felé az eső. Az átmeneti zónában ónos és fagyott eső is előfordult. A minimum-hőmérséklet -4 és +2 fok között változott. Az elmúlt 24 órában mérőállomásainkon csapadéknyom és 9 mm csapadékot regisztráltunk. Az ország északi felében lepel-10 cm vastagságú hó esett.

VÁRHATÓ IDŐJÁRÁS AZ ORSZÁG TERÜLETÉN MÁSNAP ESTIG:

Túlnyomóan borult lesz az ég, pénteken a Nyugat-Dunántúlon csökkenhet hosszabb időszakra a felhőzet. Összességében sokfelé várható csapadék, a zöme az éjféli órákig érkezik. Ma hazánk déli, délkeleti felén az eső, az Alpokalján és az északi hegyekben a havazás lesz a jellemző. A két térség között vegyes lesz a halmazállapot. Éjszaka átmenetileg jégdara, illetve hódara is kialakulhat. Holnap napközben a havazás határa kelet felé tolódik, de a mainál jóval kevesebb helyen várható csapadék. Az északi, északkeleti szél pénteken északnyugatira fordul, megélénkül, helyenként meg is erősödik.

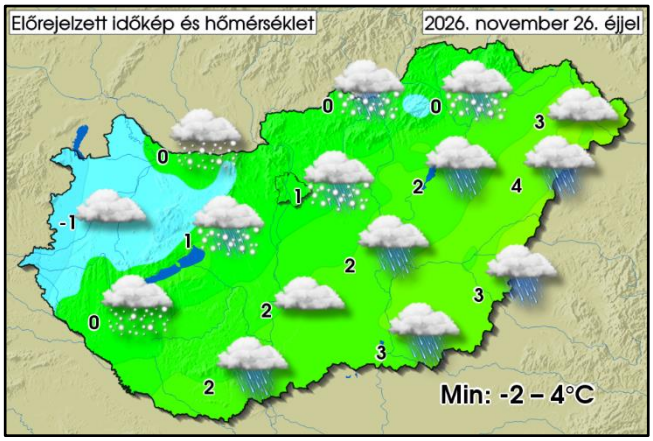

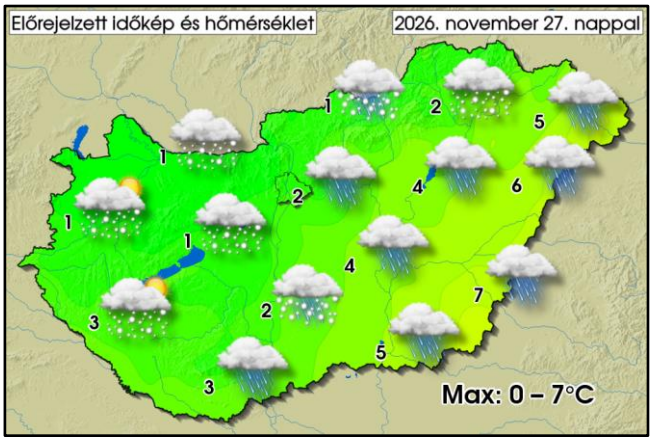

TÁVOLABBI KILÁTÁSOK:

Szombaton még előfordulhat időszakos jelleggel változó halmazállapotban gyenge csapadék, majd észak, északkelet felől szakadozik, helyenként csökken a felhőtakaró. A hét utolsó napján az északkeleti tájakon több órára kisüthet a nap, de várhatóan az ország legnagyobb részén marad a felhős idő, sőt a jövő hét elején a párásság és a köd egyre meghatározóbbá válhat.

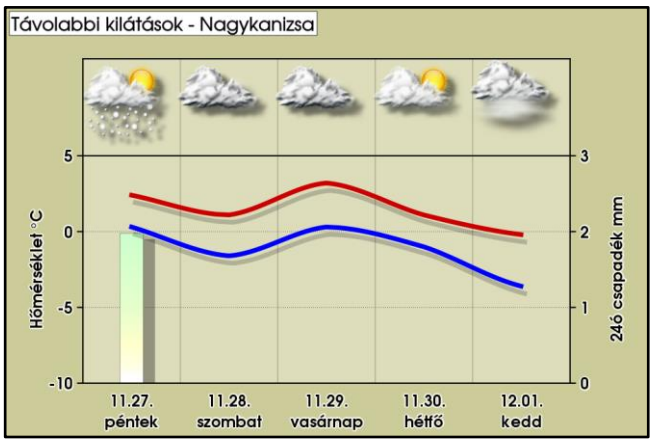

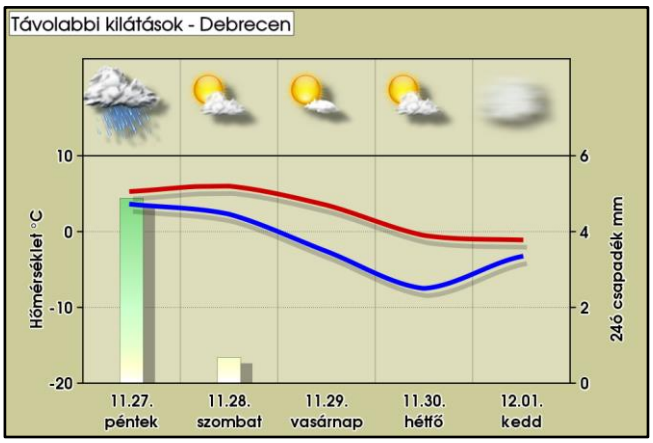

HungaroMet
Magyar Meteorológiai Szolgáltató Nonprofit Zrt.
Kiadásért felel: a HungaroMet Nonprofit Zrt. vezérigazgatója • Honlap: www.met.hu •
Email: metinfo@met.hu

AZ ELMÚLT 24 ÓRA ADATAI (2026.11.26. 06UTC-ig)

Állomás	Csapadék [mm]	Max. hőm. [°C]	Min. hőm. [°C]	Max. széllökés [m/s]
Jobaháza	2,8	2,1	-1,5	6,2
Győr	2,1	1,7	-0,4	9,8
Mosonmagyaróvár	5,5	1,7	-0,5	8,7
Pér	1,3	1,8	-0,8	11,2
Sopron	4,4	2,2	-1,5	7,5
Sopronhorpács	6,4	2,6	-1,5	6,2
Káld	3,1	3,4	-0,7	6,9
Szentgotthárd	6,0	2,6	-1,2	6,2
Szombathely	4,3	2,8	-1,3	8,9
Vasvár	4,3	2,9	-0,4	-
Iklódbördőce	6,1	4,5	-0,1	7,7
Keszthely	3,8	3,6	0,9	12,2
Nagykanizsa	4,1	3,5	-0,4	8,4
Sármellék	3,0	3,7	-0,8	12,0
Nagykutas	2,9	3,0	-0,2	7,2
Kab-hegy	2,0	-1,3	-3,1	13,7
Pápa	2,0	3,7	0,6	8,4
Sümeg	2,7	3,1	0,1	10,2
Szentkirályszabadja	2,8	0,3	-1,8	10,1
Tés	2,2	-1,0	-2,6	14,6
Csurgó	5,6	3,9	0,2	8,9
Fonyód	1,5	3,9	0,6	13,1
Homokszentgyörgy	6,9	3,6	0,7	7,2
Kaposvár	3,5	4,5	0,0	8,0
Nemeskisfalud	2,4	3,1	0,0	9,0
Siófok	2,6	2,5	-0,3	10,8
Tata	4,8	2,1	-2,9	9,6
Tát	6,5	0,9	-2,3	10,0
Vérteskethely	3,0	1,7	-0,1	12,8
Agárd	4,3	1,1	-2,5	10,2
Felcsút	6,2	1,1	-4,3	8,6
Martonvásár	3,3	1,3	-3,9	8,6
Sárbogárd	2,9	1,8	0,1	10,7
Dunaújváros	3,1	1,1	-1,4	8,7
Bátaapáti	1,2	2,6	0,6	6,3
Iregszemcse	1,7	2,1	-0,6	10,7
Paks	0,7	2,4	-0,3	9,4
Tevel	1,7	2,2	-0,2	11,0
Pécs Árpádtető	2,5	1,7	-0,7	-
Pécs Pogány	1,0	2,4	0,0	11,3
Sellye	2,7	3,9	0,7	7,2
Aszód	7,4	0,2	-5,8	8,1
Bp, János-hegy	7,4	-1,0	-3,2	13,9
Bp, Lőrinc	4,5	1,0	-3,3	10,6
Bp, Újpest	6,8	0,8	-2,9	5,1
Kakucs	0,9	0,7	-4,7	9,5

Állomás	Csapadék [mm]	Max. hőm. [°C]	Min. hőm. [°C]	Max. széllökés [m/s]
Penc	5,2	0,8	-6,4	7,4
Sülysáp	3,7	-0,2	-3,7	11,6
Tápiószele	6,4	0,2	-5,4	9,5
Tésa	0,5	1,4	-5,0	12,0
Baja	1,2	2,5	-0,8	6,8
Fülöpháza	1,6	1,6	-3,0	10,4
Kecskemét	0,7	1,3	-3,5	10,2
Kelebia	-	-	-	-
Kiskunhalas	1,0	2,4	-1,2	7,9
Kiskunmajsa	0,2	2,6	-3,1	8,1
Tass	2,0	1,3	-2,2	9,2
Szécsény	1,0	0,8	-7,7	5,9
Zabar	0,5	0,9	-10,1	7,0
Eger	0,9	1,8	-5,4	12,9
Kékestető	2,9	-3,4	-6,0	10,4
Kompolt	1,4	1,2	-6,0	8,8
Poroszló	2,7	0,5	-5,4	9,4
Jászapáti	0,0	0,4	-4,7	-
Kunmadaras	1,0	0,6	-4,4	9,9
Szolnok	1,1	1,0	-3,4	9,4
Túrkeve	5,6	0,9	-4,2	7,8
Pitvaros	0,0	3,1	-3,1	6,8
Szeged	0,0	3,3	-2,1	9,6
Szentes	1,5	2,3	-4,1	10,2
Hidasnémeti	0,0	1,4	-6,7	6,2
Jósvafő	0,0	1,1	-6,9	7,8
Miskolc	0,1	0,2	-6,2	3,4
Sátoraljaújhely	0,0	2,7	-5,4	6,6
Tarcal	0,0	1,2	-3,7	11,8
Csenger	0,8	4,0	-2,0	6,0
Milota	0,0	4,4	-0,9	5,9
Napkor	0,3	3,2	-4,0	8,2
Nyírlugos	1,5	4,1	-3,6	6,3
Újfehértó	0,8	2,5	-3,9	6,9
Vásárosnamény	0,1	4,0	-2,4	6,6
Záhony	0,0	3,7	-1,6	6,5
Bagamér	2,4	2,7	-2,5	9,0
Debrecen	1,4	2,3	-3,3	8,5
Folyás	1,1	-	-	-
Körösszakál	0,2	3,0	-2,6	9,2
Szerep	-	-	-	-
Békéscsaba	0,3	3,6	-3,2	7,5
Körösladány	1,5	2,0	-4,6	7,2
Lőkösháza	0,0	3,0	-2,4	6,3
Orosháza	0,3	2,9	-3,6	7,9
Szarvas	1,0	1,8	-3,4	9,7

HungaroMet
Magyar Meteorológiai Szolgáltató Nonprofit Zrt.

Kiadásért felel: a HungaroMet Nonprofit Zrt. vezérigazgatója • Honlap: www.met.hu •
Email: metinfo@met.hu